

TRAVAUX cartographie


Denis Collet



Design
& Création

GRAPHISME • ILLUSTRATION
LOGOTYPE • CHARTE • TOPOGUIDE
CARTO • INTERNET • MULTIMEDIA

Tél. 04 75 64 78 59 - 06 26 72 37 32
mail@denis-collet.fr - www.denis-collet.fr





CAPCA - Carte des mobilités



Tous les travaux présentés dans ce portfolio sont protégés par le droit d'auteur. Aucun élément ne peut être reproduit sans mon autorisation





Commune de Privas



Tous les travaux présentés dans ce portfolio sont protégés par le droit d'auteur. Aucun élément ne peut être reproduit sans mon autorisation





Saint-Sauveur-de-Montagut Centre Ville

Les ruines du Château de Montagut de 1670, isolé et les nombreuses autres vestiges témoignent d'un passé riche et actif.

Avec ses 4 rivières, le Chayer, l'Orsanne, l'Auzoue et l'Éryoux, Saint-Sauveur-de-Montagut reste le paradis des pêcheurs, baigneurs et kayakistes.

Les randonneurs y trouvent aussi leur bonheur, grâce aux nombreux sentiers pédestres et VTT, ainsi que la superbe DOUCE Via, ancienne voie de chemins de fer transformée en voie verte.

Des terrains bien équipés permettent la pratique du rugby, du football, de la pétanque et de l'escalade. In gymnas, quand à lui, offre la possibilité d'exercer de nombreuses autres activités telles que le dance, la gymnastique, le badminton, le tennis, le fitness, la boxe...

Services de Santé

Services d'urgence

Agence Services Élevés

Banques

Notaires

Transports

Services

Établissements scolaires

Équipement

Pharmacie

Centre Médico-Social

Dispositif de Soins

Église

Agence Services Élevés

Banques

Notaires

Transports

Services

Établissements scolaires

Équipement

Pharmacie

Centre Médico-Social

Dispositif de Soins

Église

Saint-Sauveur-de-Montagut PLAN DU VILLAGE

ACCÈS ET INFORMATIONS

Point d'Information Touristique
"Montagut Levers" Tél. 04 75 43 43 12
2, Quartier de la Tour montagut@stmontagut.com

Mairie de St-Sauveur-de-Montagut
1, Place de Montagut Tél. 04 75 43 43 44
mairie@stmontagut.com

Le Point d'Information Touristique est ouvert toute l'année. Il permet d'accéder localement, grâce de passages, visiteurs associations et touristes en quête de renseignements divers :
Ménagements (Gîtes ruraux - Chalets d'hiver, Camping) - Randonnées - Pêche de Pêche - Locations de VTT - Restauration - Spécialités culinaires...

ANIMATIONS

Marché hebdomadaire - Expositions - Concerts - Spectacle de Pêche - Concours de Boules Mécaniques - Concours du Pâquet - Fête de l'Ancêtre - Fête de la Collation...

SPORTS ET LOISIRS

Voie douce Douce Via - Canal-haut - Baignade surveillée en juillet-août avec animations musicales et restauratives...

SERVICES

La Poste - Centre de Tri, Centre des Papiers - Médecins - Dentistes - Médecin généraliste - Pharmacie - Informations - Restauration - Optique - Taxi / Ambulances - Entreprises du Bâtiment - Installations Carrosseries et Auto-voies - École maternelle et primaire - Collège - Canteen - Garderies - Maison de Retraite "Les Hêtres"...

Commune de St-Sauveur-de-Montagut

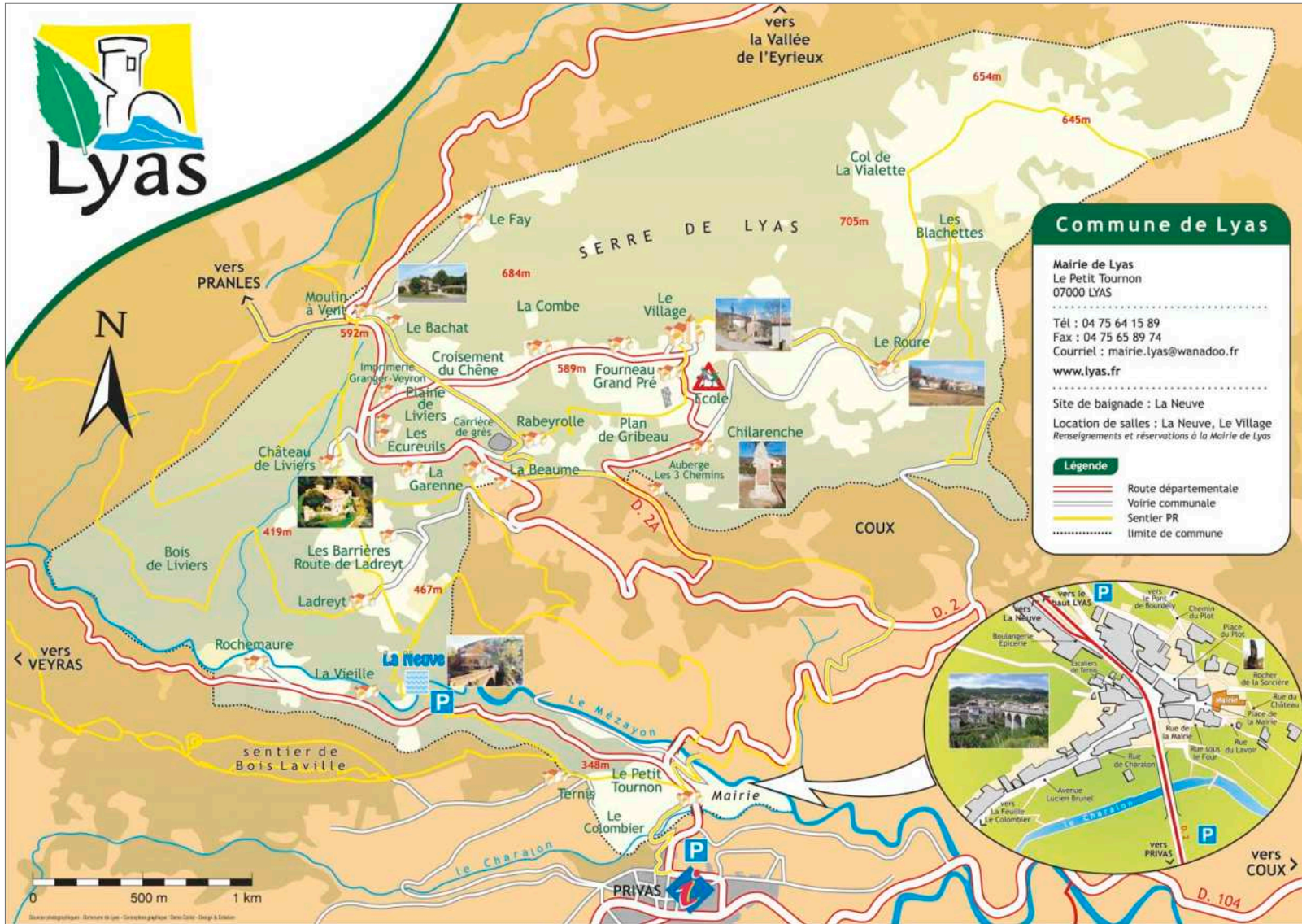


Commune de Dunière



Tous les travaux présentés dans ce portfolio sont protégés par le droit d'auteur. Aucun élément ne peut être reproduit sans mon autorisation





Commune de Lyas





Commune de Coux



Tous les travaux présentés dans ce portfolio sont protégés par le droit d'auteur. Aucun élément ne peut être reproduit sans mon autorisation



Valence Romans Déplacement



Tous les travaux présentés dans ce portfolio sont protégés par le droit d'auteur. Aucun élément ne peut être reproduit sans mon autorisation



Katalys Live (projet) - Millau



Tous les travaux présentés dans ce portfolio sont protégés par le droit d'auteur. Aucun élément ne peut être reproduit sans mon autorisation






Commune de Chalencon



Tous les travaux présentés dans ce portfolio sont protégés par le droit d'auteur. Aucun élément ne peut être reproduit sans mon autorisation






Commune de Vinezac



Tous les travaux présentés dans ce portfolio sont protégés par le droit d'auteur. Aucun élément ne peut être reproduit sans mon autorisation






Commune de Largentière



Tous les travaux présentés dans ce portfolio sont protégés par le droit d'auteur. Aucun élément ne peut être reproduit sans mon autorisation





Office de Tourisme Privas Rhône Vallées



Tous les travaux présentés dans ce portfolio sont protégés par le droit d'auteur. Aucun élément ne peut être reproduit sans mon autorisation





Office de Tourisme Privas Rhône Vallées



Tous les travaux présentés dans ce portfolio sont protégés par le droit d'auteur. Aucun élément ne peut être reproduit sans mon autorisation






Commune de Ploërmel



Tous les travaux présentés dans ce portfolio sont protégés par le droit d'auteur. Aucun élément ne peut être reproduit sans mon autorisation





Mont M zenc

Coul es
de Thueyts

Mont erbier
de onc

Superposition de
Pont de Labeaume

Vestide du Pal

Lac d' ssaarl s

Massif du Coiron

rotte Chauvet



Coupe de aujac

PNR des Monts d'Ardèche - Syndicat Mixte de la Montagne Ardéchoise



Tous les travaux présentés dans ce portfolio sont protégés par le droit d'auteur. Aucun élément ne peut être reproduit sans mon autorisation







Syndicat Mixte de la Montagne Ardéchoise



Tous les travaux présentés dans ce portfolio sont protégés par le droit d'auteur. Aucun élément ne peut être reproduit sans mon autorisation






Syndicat Mixte de la Montagne Ardéchoise



Tous les travaux présentés dans ce portfolio sont protégés par le droit d'auteur. Aucun élément ne peut être reproduit sans mon autorisation





DDAF - FRAPNA Ardèche



Tous les travaux présentés dans ce portfolio sont protégés par le droit d'auteur. Aucun élément ne peut être reproduit sans mon autorisation

